



РЕСПУБЛИКА ДАГЕСТАН
ГЛАВА МУНИЦИПАЛЬНОГО РАЙОНА
«КАРАБУДАХКЕНТСКИЙ РАЙОН»





ПОСТАНОВЛЕНИЕ № 26-Вч-310/18
от 29 августа 2018г.

Об установлении объема сведений об объектах учета реестра муниципального имущества МР "Карабудахкентский район", подлежащих размещению на официальном сайте района в информационно-телекоммуникационной сети «Интернет»

В целях повышения эффективности управления муниципальным имуществом района **п о с т а н о в л я ю:**

1. Установить объем сведений об объектах учета реестра муниципального имущества МР "Карабудахкентский район", подлежащих размещению на официальном сайте района в информационно-телекоммуникационной сети «Интернет», в соответствии с приложением к настоящему постановлению
2. Отделу земельных и имущественных отношений обеспечить ежеквартальное обновление данных об объектах учета реестра муниципального имущества МР "Карабудахкентский район", подлежащих размещению на официальном сайте района в информационно-телекоммуникационной сети «Интернет», в соответствии с приложением к настоящему постановлению.
3. Контроль за исполнением настоящего постановления оставляю за собой.

Первый зам. главы
МР «Карабудахкентский район»


М.Б. Нухов

Д. Имаков

С. Халилов

А. Короглиев

Зам. главы района, руководитель аппарата
Проект подготовил:
И.о. нач. отдела зем. и имуш. отношений
Согласовано:
Зам. нач. организ.-проектн. управления

Приложение

К пост.
от « 29 » августа 2018 г. № 76-Вч-310/18

Объем сведений об объектах учета реестра муниципального имущества
(наименование муниципального образования),
подлежащих размещению на официальном сайте
(наименование муниципального образования) в информационно-
телекоммуникационной сети «Интернет»

I. Земельный участок:

1. Реестровый номер муниципального имущества (РНМИ).
2. Кадастровый (условный) номер.
3. Адрес (местоположение).
4. Наименование.
5. Целевое назначение.
6. Ограничения.
7. Обременения.

II. Здание, сооружение:

1. Реестровый номер муниципального имущества (РНМИ).
2. Кадастровый (условный) номер.
3. Адрес (местоположение).
4. Наименование.
5. Целевое назначение.
6. Ограничения.
7. Обременения.

III. Объект незавершенного строительства:

1. Реестровый номер муниципального имущества (РНМИ).
2. Кадастровый (условный) номер.
3. Адрес (местоположение).
4. Наименование.

5. Целевое назначение.

6. Ограничения.

7. Обременения.

IV. Помещение:

1. Реестровый номер муниципального имущества (РНМИ).

2. Кадастровый (условный) номер.

3. Адрес (местоположение).

4. Наименование.

5. Целевое назначение.

6. Ограничения.

7. Обременения.

V. Воздушное или морское судно, судно внутреннего плавания:

1. Реестровый номер муниципального имущества (РНМИ).

2. Идентификационный номер судна.

3. Наименование.

4. Целевое назначение.

5. Ограничения.

6. Обременения.

VI. Акции:

1. Реестровый номер муниципального имущества (РНМИ).

2. Количество (штук).

3. Акционерное общество (эмитент).

4. Целевое назначение.

5. Ограничения.

6. Обременения.

VII. Доля (вклад) в уставном (складочном) капитале хозяйственного общества или товарищества:

1. Реестровый номер муниципального имущества (РНМИ).
2. Доля (вклад) в уставном (складочном) капитале (процентов).
3. Хозяйственное общество (товарищество).
4. Целевое назначение.
5. Ограничения.
6. Обременения.

VIII. Особо ценное движимое имущество:

1. Реестровый номер муниципального имущества (РНМИ).
2. Наименование.
3. Марка, модель.
4. Целевое назначение.
5. Ограничения.
6. Обременения.

IX. Доля в праве общей долевой собственности на объекты недвижимого и (или) движимого имущества

1. Реестровый номер муниципального имущества (РНМИ).
2. Размер доли.
3. Объект недвижимого и (или) движимого имущества, доля в праве общей долевой собственности на который принадлежит _____ (наименование муниципального образования) (указываются в зависимости от вида объекта соответствующие характеристики, указанные в разделах I VIII настоящего приложения).